PARQUE ESTATAL DELAWARE CANAL

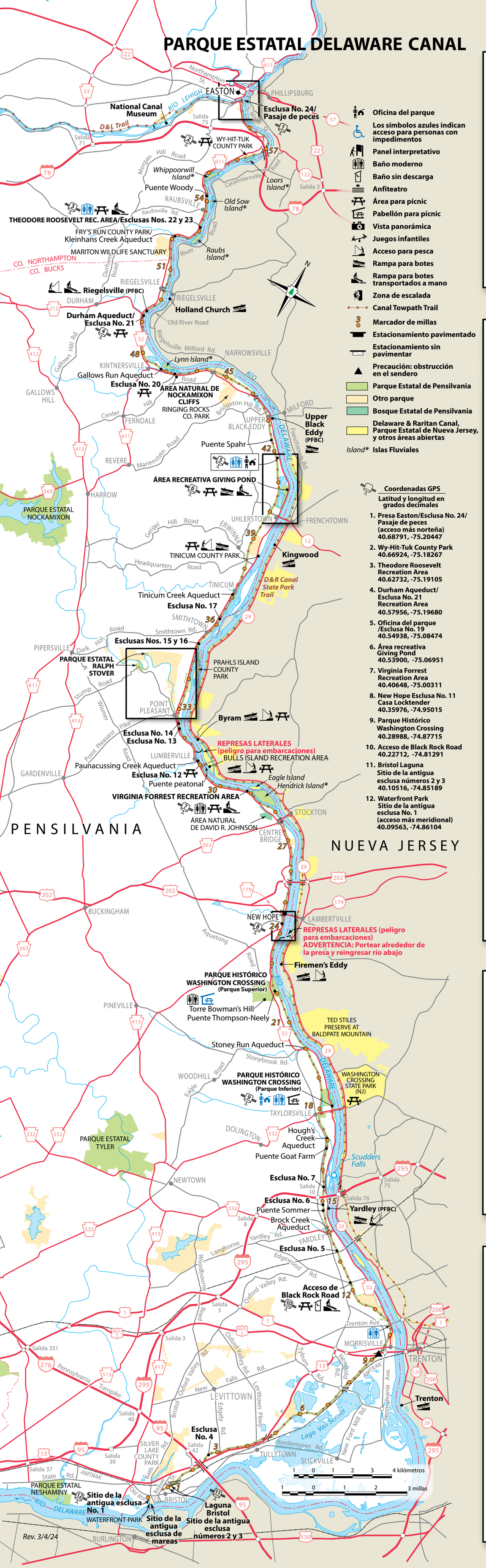

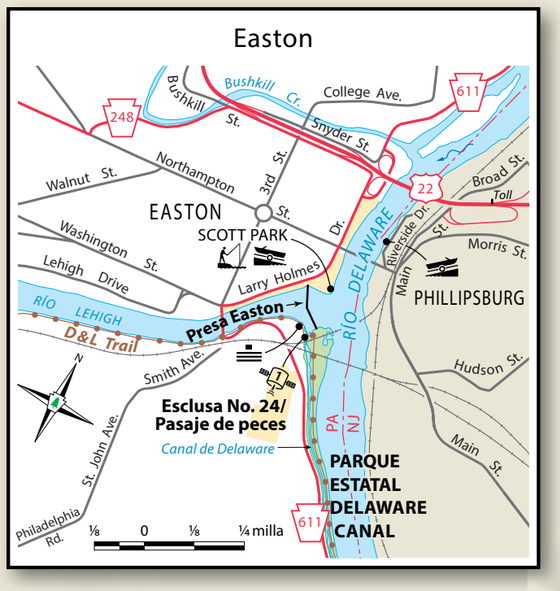

Área Recreativa Giving Pond

Giving Pond, antigua cantera de arena y grava, es ahora una tranquila masa de agua de 50 acres ubicada entre el río Delaware y Delaware Canal. Es un lugar ideal para remar, pescar, observar aves y más, y es un tesoro oculto.

Como antiguo sitio industrial perturbado, Giving Pond está en proceso de transición hacia un hábitat más natural, lo que ofrece una interesante oportunidad para observar la resiliencia de la naturaleza. En Giving Pond se permiten únicamente embarcaciones sin motor y embarcaciones con motores eléctricos. Las embarcaciones sin motor requieren un permiso para meter al agua de un parque estatal o de la Comisión de Pesca y Barcos de Pensilvania (Pennsylvania Fish and Boat Commission).

La caza en el área recreativa Giving Pond del Parque Estatal Delaware Canal está restringida al uso de equipo de arquería para ciervos durante las temporadas apropiadas. Llame a la oficina del parque para pedir más información.



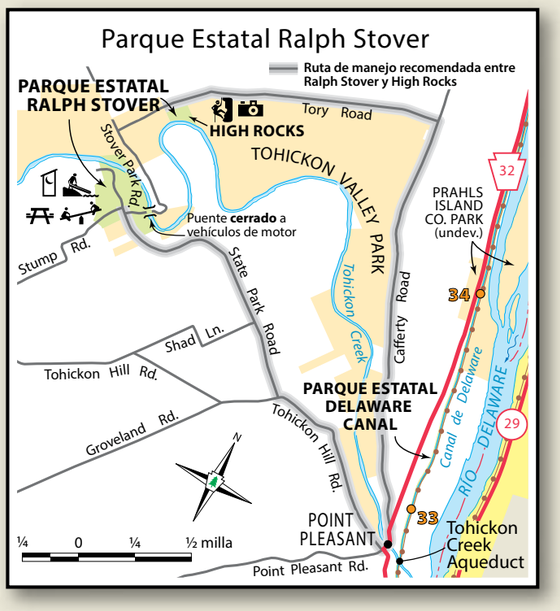

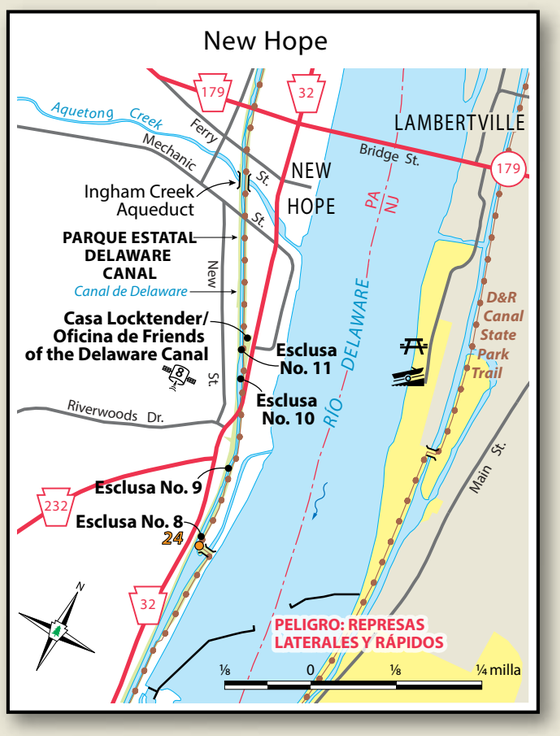

ÁREAS NATURALES

Las diferentes áreas naturales de los parques estatales de Pensilvania son de un valor inigualable por su belleza escénica, su relevancia geológica o su importancia ecológica. Estas áreas se mantienen en su estado natural permitiendo que operen procesos físicos y biológicos, generalmente sin intervención humana. Estas áreas se han designado con el propósito de ofrecer lugares para la observación científica de sistemas naturales, proteger ejemplos representativos de comunidades de plantas y animales, y conservar ejemplos sobresalientes de belleza e interés natural.

El Parque Estatal Delaware Canal cuenta con dos áreas naturales designadas como parques estatales: Nockamixon Cliffs y River Islands. Estos entornos naturales únicos albergan especies en peligro de extinción o amenazadas. Los visitantes son bienvenidos a explorar estas áreas, pero deben seguir los Principios de No Dejar Rastro, como dejar lo que encuentren, desechar los desechos adecuadamente, respetar la fauna y andar solo por superficies duraderas.

El camping, la caza y la trampa están prohibidos en las áreas naturales, incluidas las islas fluviales.

Islas fluviales

Las once islas fluviales de los parques estatales: el grupo Morgan Hill (3 islas), Loors, Whippoorwill, Old Sow, Raubs, el grupo Lynn/Frog/Rock y Hendrick, son áreas naturales protegidas dentro de un corredor fluvial que está experimentando un espectacular crecimiento económico. Estas islas ofrecen hábitats críticos para aves acuáticas migratorias y pájaros cantores, contienen sitios de importancia arqueológica y mejoran las oportunidades recreativas para pescadores y remadores.

Algunas islas fluviales, como la Isla Hendrick, formaban originalmente parte de la línea costera principal. Sin embargo, la mayoría de las islas se formaron individualmente como resultado de procesos naturales del río. La base de estas islas está compuesta por sedimentos y piedras dejadas por las aguas glaciales hace casi 10,000 años. Con el tiempo, semillas fueron depositadas por el viento, el agua y la fauna.

A medida que las plantas crecen en las islas, las raíces unen los materiales del sustrato. Aunque son relativamente estables, el tamaño, la forma y la ubicación de las islas cambian con el tiempo debido al movimiento del río.

Acantilados de Nockamixon (Nockamixon Cliffs)

La singularidad del Área Natural de los Acantilados de Nockamixon se debe a la conjunción de la topografía, la geología y la belleza escénica. Estos acantilados escarpados se alzan majestuosamente a 300 pies sobre el río Delaware, dominando el paisaje. Al enfrentarse al norte, estos acantilados reciben una cantidad limitada de luz solar directa. Este ambiente fresco alberga una comunidad de plantas alpinas-árticas, lo cual es inusual en esta región.

La formación de los Acantilados de Nockamixon comenzó en el período Triásico cuando las altas montañas al noroeste sufrieron una erosión intensa, depositando arena y lodo rojo en lagos poco profundos. La gran presión transformó dicho lodo y arena en arenisca y lutita roja, que todavía se encuentra en toda la zona. Estas rocas tienen un tono de rojo apagado y se desintegran fácilmente en escamas y fragmentos.

Hacia el final del período Triásico, el magma fundido del interior de la corteza terrestre fluyó hacia estas capas de roca sedimentaria. La intrusión ígnea calentó la arenisca y la lutita circundantes, transformándolas en una roca resistente a la intemperie conocida como hornfels. Durante el período Jurásico, la región experimentó una erosión continua. Mientras que otras rocas se desgastaron, como la arenisca y la lutita, el hornfels resistió la erosión, permitiendo que los Acantilados de Nockamixon se alzaran por encima del paisaje circundante.



PARQUES Y ÁREAS NATURALES EN LAS CERCANÍAS

RESERVA DE FLORES SILVESTRES DE BOWMAN'S HILL
1635 River Road (PA. 32)
New Hope, PA 18938
215-862-2924
www.bhwp.org

DELAWARE & LEHIGH NATIONAL HERITAGE CORRIDOR NATIONAL CANAL MUSEUM
2750 Hugh Moore Park Road
Easton, PA 18042
610-923-3548
https://delawareandlehigh.org
www.canals.org

DELAWARE AND RARITAN CANAL STATE PARK
145 Mapleton Road
Princeton, NJ 08540
609-924-5705
www.dandrcanal.com

CASA DE LOCKTENDER: MUSEO DELAWARE CANAL Y OFICINA DE FRIENDS OF THE DELAWARE CANAL
145 S. Main Street
New Hope, PA 18938
215-862-2021
www.fodc.org

CENTRO EDUCATIVO MEDIOAMBIENTAL JACOBSBURG
400 Belfast Road
Nazareth, PA 18064
610-746-2801
www.dcnr.pa.gov/StateParks

PARQUE ESTATAL NESHAMINY
3401 State Road
Bensalem, PA 19020
215-639-4538
www.dcnr.pa.gov/StateParks

PARQUE ESTATAL NOCKAMIXON
1542 Mountain View Drive
Quakertown, PA 18951-5732
215-529-7300
www.dcnr.pa.gov/StateParks

PARQUE ESTATAL RALPH STOVER
6011 State Park Road
Pipersville, PA 18947
610-982-5560
www.dcnr.pa.gov/StateParks

SILVER LAKE PARK AND NATURE CENTER
1306 Bath Road
Bristol, PA 19007
215-785-1177
https://silverlakenaturecenter.org

TINICUM COUNTY PARK
903 River Road (PA. 32)
Erwinna, PA 18920
215-757-0571
www.buckscounty.org

TOHICKON VALLEY COUNTY PARK
127 Cafferty Road
Point Pleasant, PA 18947
215-297-0754
www.buckscounty.org

PARQUE ESTATAL TYLER
101 Swamp Road
Newtown, PA 18940
215-968-2021
www.dcnr.pa.gov/StateParks

PARQUE HISTÓRICO WASHINGTON CROSSING
1112 River Road
Washington Crossing, PA 18977
215-493-4076
www.dcnr.pa.gov/StateParks

INFORMACIÓN

Delaware Canal State Park
11 Lodi Hill Road
Upper Black Eddy, PA 18972
610-982-5560
DelawareCanalSP@pa.gov

Empleador con igualdad de oportunidades
www.dcnr.pa.gov/StateParks

@DelawareCanalSP

Acceso para personas con impedimentos

Este símbolo indica los lugares y actividades que tienen acceso para personas con impedimentos, de conformidad con la ley sobre Estadounidenses con Discapacidades (ADA). El texto de esta publicación se ofrece en otros formatos.

Si necesita algún acomodo especial para participar en las actividades del parque debido a un impedimento, comuníquese con el personal del parque que va a visitar.

En caso de emergencia

Llame al 911 o comuníquese con el personal del parque. En la oficina del parque y en los tableros de anuncios están las direcciones para llegar al hospital más cercano.

NEAREST HOSPITALS

North - St. Luke's Hospital – Anderson Campus
1872 St. Luke's Boulevard
Easton, PA, 18045
866-STLUKES

Central - Doylestown Hospital
595 West State Street
Doylestown, PA 18901
215-345-2200

South - Lower Bucks Hospital
501 Bath Road
Bristol, PA 19007
215-785-9200

